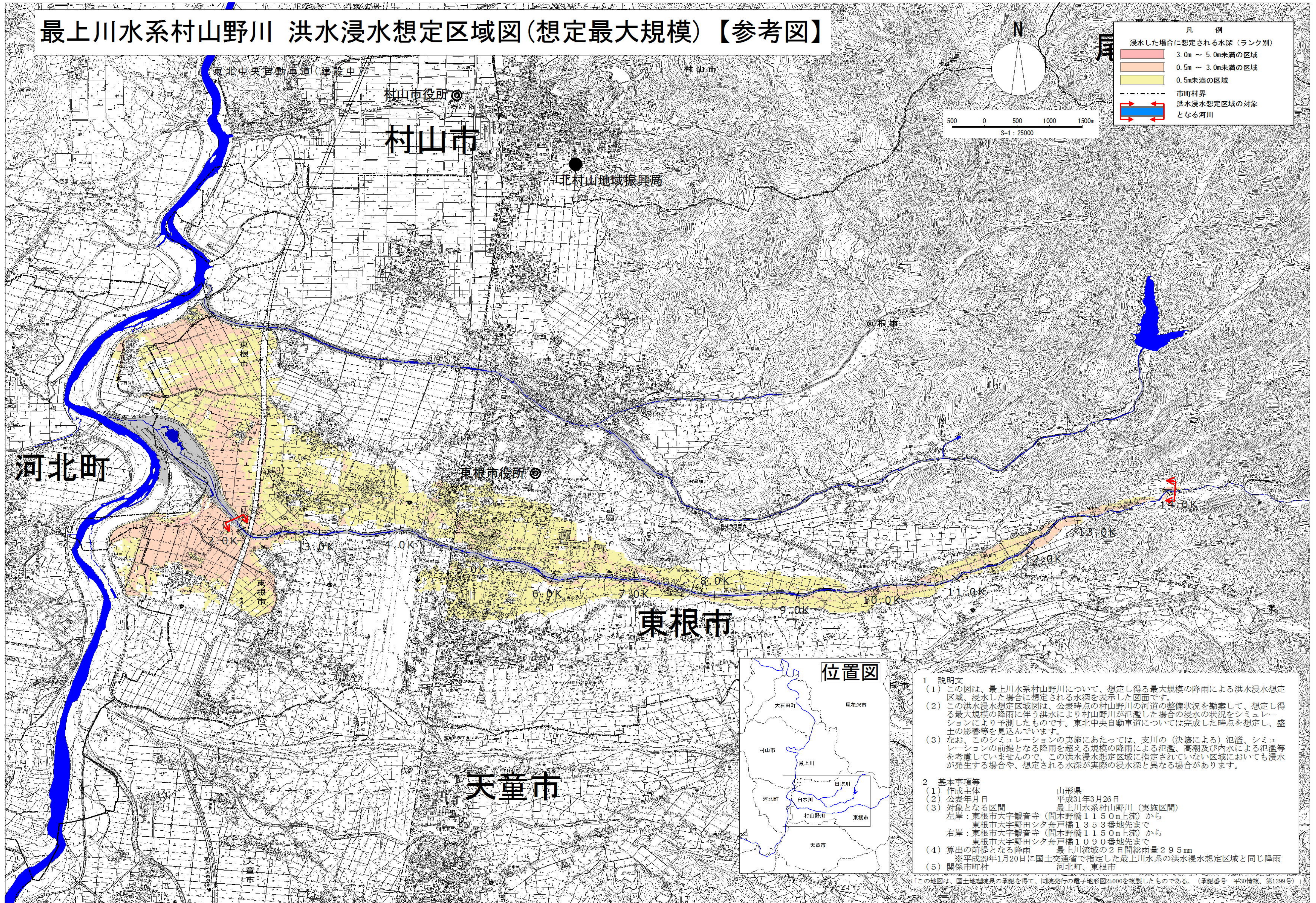


# 最上川水系村山野川 洪水浸水想定区域図(想定最大規模)【参考図】



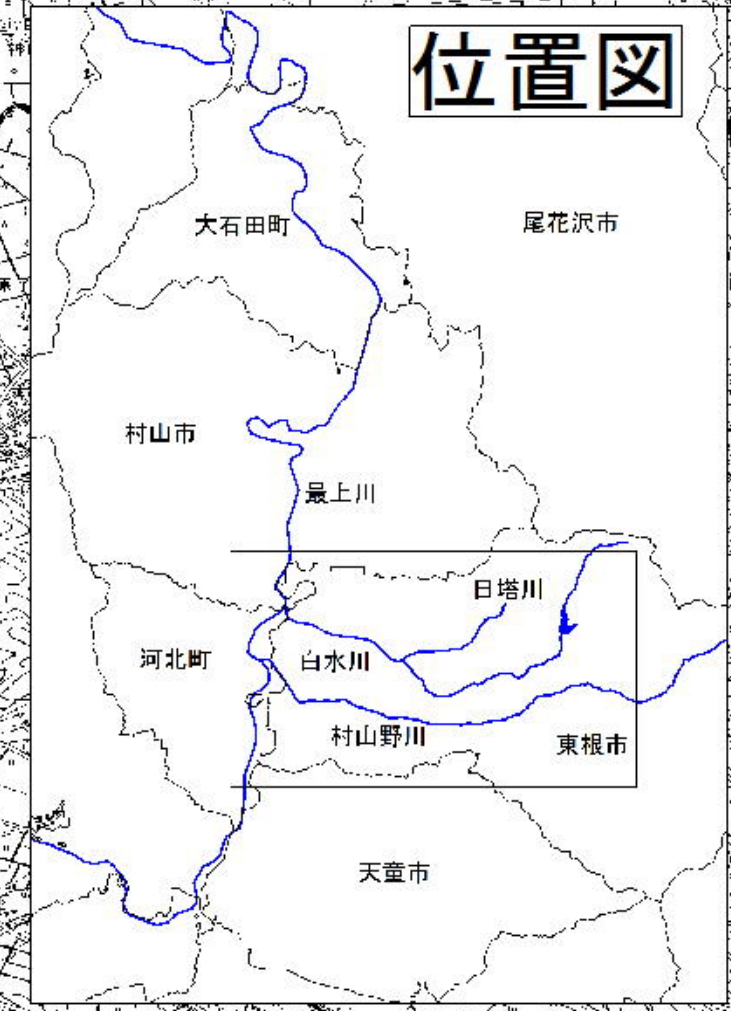
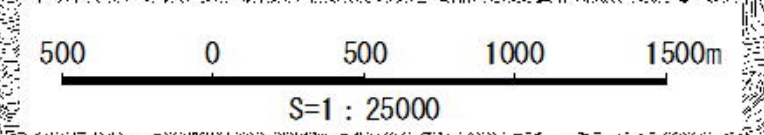
凡 例

浸水した場合に想定される水深(ランク別)

- 3.0m ~ 5.0m未満の区域
- 0.5m ~ 3.0m未満の区域
- 0.5m未満の区域

--- 市町村界

洪水浸水想定区域の対象となる河川



- 1 説明文
- この図は、最上川水系村山野川について、想定し得る最大規模の降雨による洪水浸水想定区域、浸水した場合に想定される水深を表示した図面です。
  - この洪水浸水想定区域図は、公表時点の村山野川の河道の整備状況を勘案して、想定し得る最大規模の降雨に伴う洪水により村山野川が氾濫した場合の浸水の状況をシミュレーションにより予測したものです。東北中央自動車道については完成した時点想定し、盛土の影響等を見込んでいます。
  - なお、このシミュレーションの実施にあたっては、支川の(決壊による)氾濫、シミュレーションの前提となる降雨を超える規模の降雨による氾濫、高潮及び内水による氾濫等を考慮していませんので、この洪水浸水想定区域に指定されていない区域においても浸水が発生する場合や、想定される水深が実際の浸水深と異なる場合があります。
- 2 基本事項等
- |                |  |
|----------------|--|
| (1) 作成主体       | 山形県  |
| (2) 公表年月日      | 平成31年3月26日                                   |
| (3) 対象となる区間    | 最上川水系村山野川(実施区間)                              |
| 左岸             | 東根市大字観音寺(間木野橋1150m上流)から東根市大字野田シタ舟戸橋1353番地先まで |
| 右岸             | 東根市大字観音寺(間木野橋1150m上流)から東根市大字野田シタ舟戸橋1090番地先まで |
| (4) 算出の前提となる降雨 | 最上川流域の2日間総雨量295mm                            |
|                | ※平成29年1月20日に国土交通省で指定した最上川水系の洪水浸水想定区域と同じ降雨    |
| (5) 関係市町村      | 河北町、東根市                                      |

この地図は、国土院院長の承認を得て、同院発行の電子地形図25000を複製したものである。(承認番号 平30情復 第1299号)