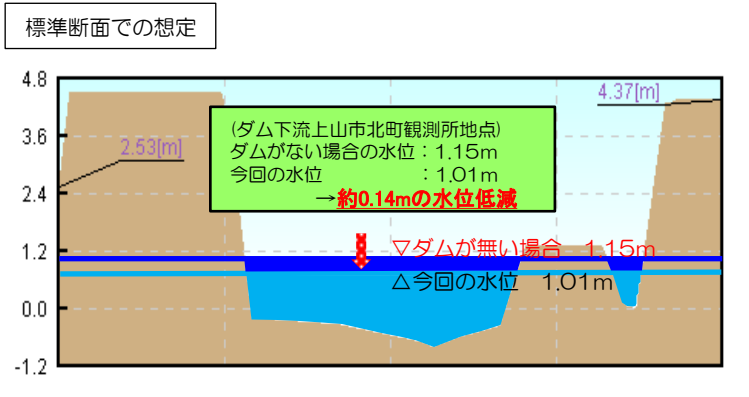
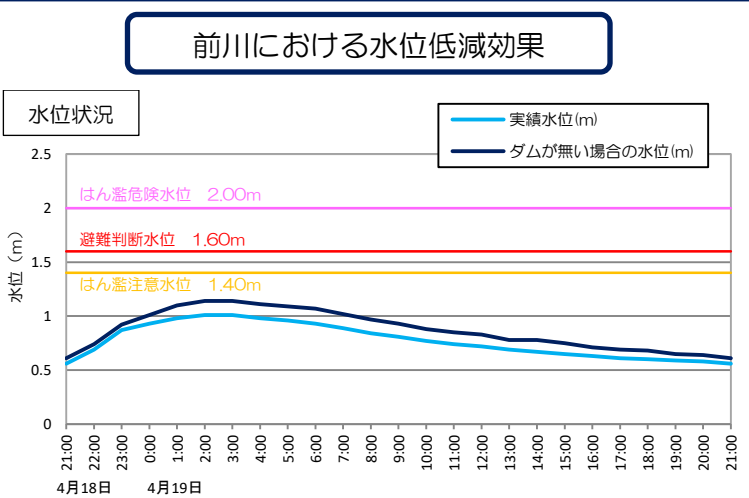
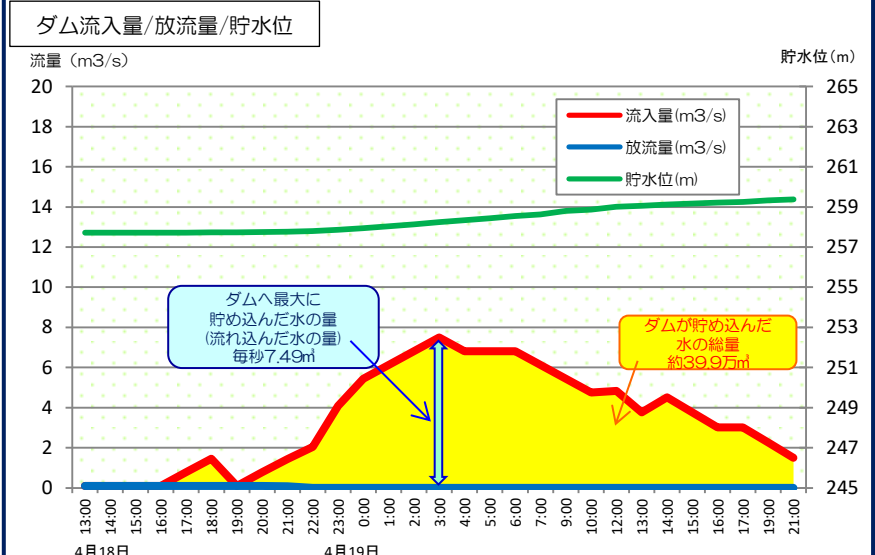
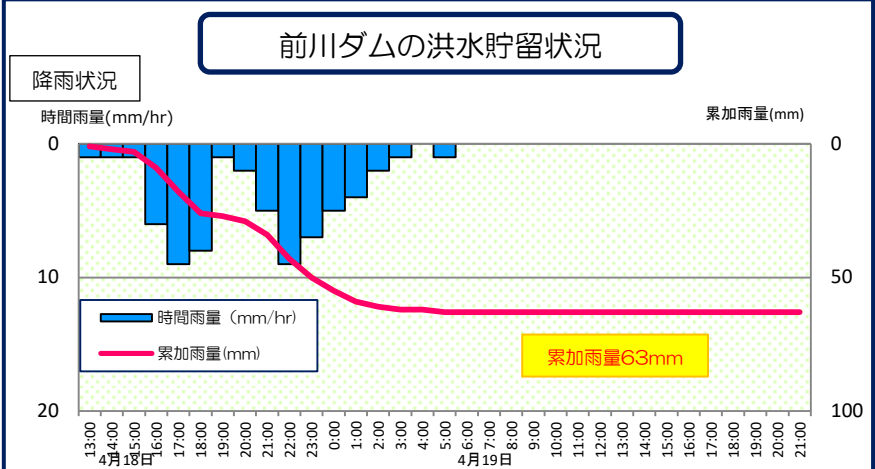




- 最上川水系前川の前川ダム地点において、4月18日12時頃から降り続いた雨は、19日8時まで**累加雨量が63mm**に達し、前川ダムでは**最大毎秒7.49m³**(4月19日5:07)の水が流れ込みました。
- 今回の洪水において、前川ダムでは**約39.9万m³**(※25mプール約1,100杯分)の水を貯め込み、下流河川の水位の低減を図りました。 ※25mプール:長さ25m×幅12m×深さ1.2m=360m³で換算した場合
- 前川ダムによって、ダム下流の**上山市北町地点**で**約14cm**の水位を低減させる効果があったものと推測されます。



問い合わせ先
 山形県県土整備部河川課ダム担当 TEL 023-630-2616
 村山総合支庁建設部山形統合ダム管理課(前川ダム) TEL 023-631-3526