

## 新たな広域道路交通計画について

---



# ●道路法等の一部を改正する法律

## 背景・必要性

### ① 道路財特法\*に基づく財政上の特別措置の期限切れへの対応 ※道路整備事業に係る国の財政上の特別措置に関する法律

- 今年度末に期限が切れる国費率のかさ上げ措置が延長されない場合、自治体の負担が増大

### ② 道路利用の安全性の更なる向上

- 老朽化が進む道路の修繕が急務 ※市町村管理を含む全橋梁73万橋の54%で点検が完了、うち61%で措置が必要(H28年度末時点)
- 道路区域外からの落石や土砂崩れ等により、交通事故等が発生 ○ 下水道の管路等の占用物件の損壊により、道路陥没等が発生
- 災害時に重要な輸送路の啓開・復旧を被災自治体が迅速に行う ○ 幅員が狭い歩道の電柱等が、歩行者や車いすの安全・円滑な通行を阻害

### ③ 物流生産性の向上

- 国際海上コンテナ車等が増加する中、道路構造上の制約による通行の支障が物流生産性の向上を阻害



## 法案の概要

### 1. 道路整備に関する財政上の特別措置の継続

- 道路の改築に対する**国費率のかさ上げ措置を平成39年度末まで延長\***【道路財特法】

### 2. 道路利用の安全性の更なる向上

- 道路の老朽化に対応し修繕を重点的に支援するため、**補助国道の修繕に係る国費率のかさ上げ措置を新設\***【道路財特法】 ※補助国道の修繕に係る現行の国費率 5/10
- 道路区域外からの落石等を防ぐため、現行制度を拡充し、沿道区域内の土地管理者への**損失補償を前提とした措置命令権限**を規定【道路法】
- 重要物流道路(後掲)及びその代替・補完路について、災害時の**道路啓開・災害復旧を国が代行**【道路法】
- 占用物件の損壊による道路構造や交通への支障を防ぐため、**占有者による物件の維持管理義務、当該義務違反者への措置命令権限**を規定【道路法】
- 歩行者や車いすの安全・円滑な通行を確保するため、**占用制限の対象に「幅員が著しく狭い歩道で特に必要な場合」**を追加【道路法】 ※現行では「災害時の被害拡大防止」「車両の能率的な運行確保」のため特に必要な場合に占用制限が可能



災害時の道路啓開

### 3. 「重要物流道路制度」(新設)による物流生産性の向上

平常時・災害時を問わない安定的な輸送を確保するため、**国土交通大臣が物流上重要な道路輸送網を「重要物流道路」\*として指定し、機能強化、重点支援**を実施 ※高規格幹線道路、地域高規格道路、直轄国道、空港港湾アクセス道等から指定

- 国際海上コンテナ車等の円滑な通行を図るため、通常の道路より水準が高い**特別の構造基準**を設定【道路法】  
 ※当該基準を満たした道路については国際海上コンテナ車等の通行に係る許可を不要とする【車両制限令】
- 高速道路から物流施設等に直結する道路の整備に係る**無利子貸付制度**を新設【道路財特法】
- 重要物流道路及びその代替・補完路について、災害時の**道路啓開・災害復旧を国が代行**【道路法】(再掲)



【目標・効果】 平常時・災害時を問わず、安定的かつ安全・円滑に利用可能な道路網を確保  
 (KPI)①: 豪雨による被災通行規制回数・時間の削減 143件/年・2,823時間/年(過去5年間平均) → 10年後には概ね半減  
 ②: 国際海上コンテナ車(40ft背高)の特車通行許可必要台数の削減 約30万台(H28年度) → 10年後には概ね半減

# 重要物流道路制度の概要

## 平常時のネットワーク

### 主な課題

- トラックドライバーの高齢化が進行し、人口減少・少子高齢化に伴い深刻なドライバー不足が顕在化
- 国際海上コンテナ車(40ft背高)\*の台数が5年間で約1.5倍に増加  
(H24:約20万台→H28:約30万台) 等

※ 道路の通行には特車通行許可が必要

## 災害時のネットワーク

### 主な課題

- 熊本地震では、熊本県内の緊急輸送道路約2千kmのうち50箇所で行き止まりが発生
- 災害時に道路について不安がある・やや不安があると回答した方は5割以上で前回より増加(H24:50.6%→H28:53.8%、内閣府) 等

## 重要物流道路

### <<平常時、災害時を問わない安全かつ円滑な物流の確保>>

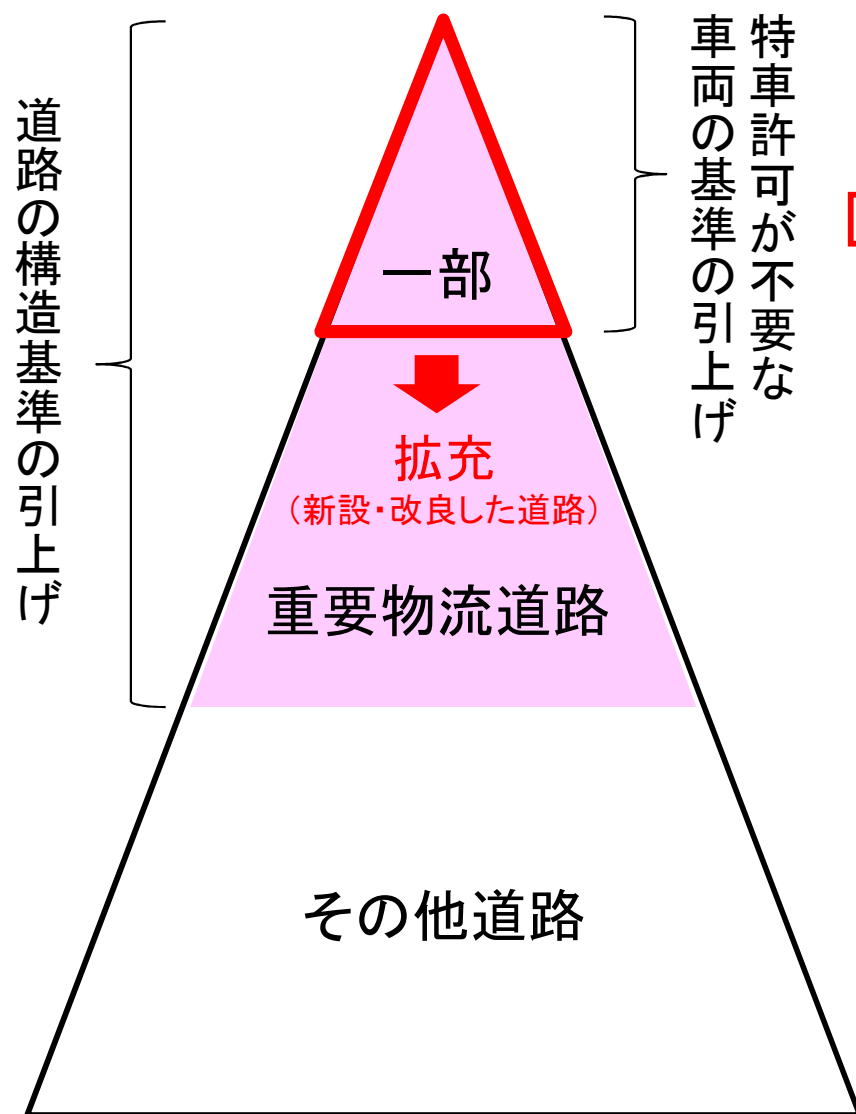
広範で複雑な現在のネットワークや拠点の絞り込みを行い、基幹となるネットワークを計画路線も含め構築

## 機能強化・重点支援

- ・トラックの大型化に対応した道路構造の強化
- ・災害時の道路の啓開・復旧の迅速化(地方管理道路の災害復旧等代行制度の創設)
- ・民間直結スマートICに係る無利子貸付制度の創設 等

# トラックの大型化に対応した道路構造の強化

国際海上コンテナ車(40ft背高)  
に対応する水準まで引上げ



- ① 国際海上コンテナ車(40ft背高)の走行が多く、構造的に支障のない区間を指定。
- ② 国際海上コンテナ車(40ft背高)の区間内の走行は特車許可手続きは不要。



国際海上コンテナ車(40ft背高)

## 【 国土交通大臣による地方管理道路の災害復旧等代行制度 】

発生直後(道路啓開)

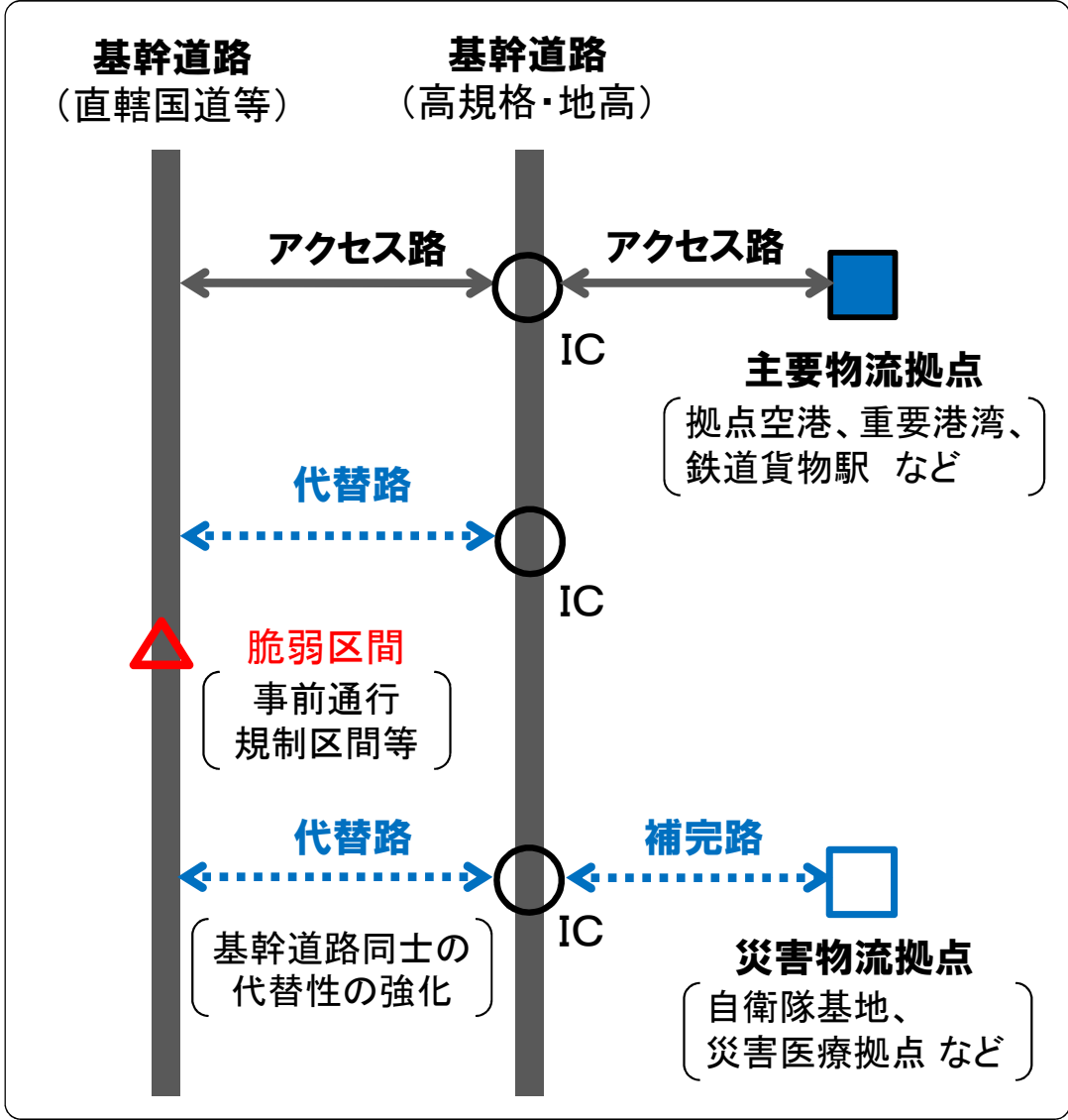
災害復旧

補助国道	大 (被災規模)	<p>行政機能が壊滅的に失われた災害に限定</p> <p>↓ 対象範囲の拡大</p> <p>重要物流道路(代替・補完路含む) における道路啓開</p>	<p>補助国道における 災害復旧</p>
	小		
地方道	大 (被災規模)	<p>行政機能が壊滅的に失われた災害に限定</p> <p>↓ 対象範囲の拡大</p> <p>重要物流道路(代替・補完路含む) における道路啓開</p>	<p>著しく異常かつ激甚な非常災害に限定 (例：熊本地震)</p> <p>↓ 対象範囲の拡大</p> <p>重要物流道路(代替・補完路含む) における災害復旧</p>
	小		

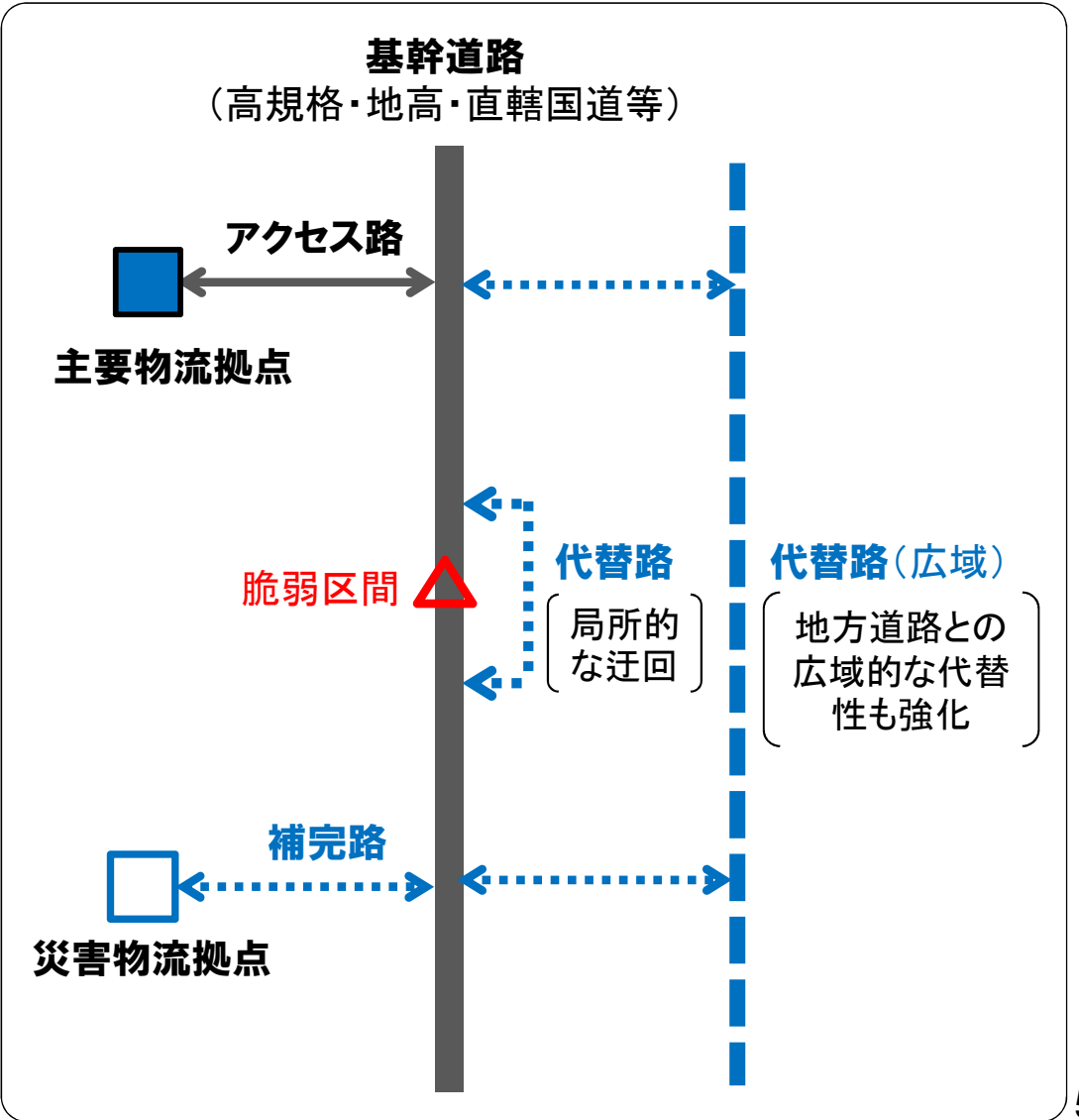
# 重要物流道路及び代替・補完路のネットワーク設定のイメージ

- 高規格幹線道路や地域高規格道路、直轄国道等を軸にして、拠点にシンプルに接続する(計画路線を含む)
- 重要物流道路の脆弱区間に対する代替路や災害時の物流拠点への補完路を設定

(1) 基幹道路同士が近接する場合



(2) 基幹道路同士が近接しない場合



## 重要物流道路と新たな広域道路ネットワーク

○重要物流道路制度の創設や新たな社会・経済の要請に応えるとともに、総合交通体系の基盤としての道路の役割強化や、ICT・自動運転等の技術の進展を踏まえ、新たな広域道路ネットワーク等を幅広く検討した上で、効果的な重要物流道路を指定する必要。

### 重要物流道路制度の創設

#### ● 新たな社会・経済の要請への対応

- 〔 ・新たな国土構造の形成  
・グローバル化  
・国土強靱化 〕

#### ● 総合交通体系の基盤としての道路の役割強化

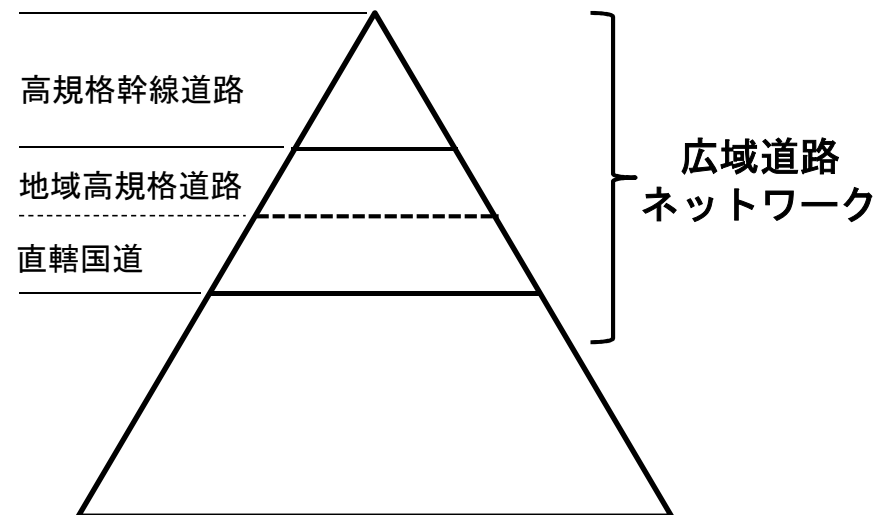
- 〔 ・各交通機関との連携強化 〕

#### ● ICT・自動運転等の技術の進展

- 〔 ・ICT活用、自動運転社会への対応 〕

### 新たな広域道路ネットワークの検討

< 平常時・災害時 + 物流・人流 >



### 重要物流道路の指定 等



## 重要物流道路を契機とした「新たな広域道路交通計画」の策定について（案）

### I 今後の道路計画の主な課題（現計画※はH10以降未改定）※広域道路整備基本計画

- 新たな社会・経済の要請に応えるとともに、総合交通体系の基盤としての道路の役割強化や、ICT・自動運転等の技術の進展を見据えた未来志向の計画が必要。

#### 新たな国土構造の形成

- ・ スーパーメガリージョンの実現
- ・ 中枢・中核都市等を中心とする地域の自立圏の形成 等

#### グローバル化

- ・ インバウンドへの対応
- ・ 国際物流の増加への対応 等

#### 国土強靱化

- ・ 災害リスク増大への対応
- ・ 代替機能の強化の必要性 等

各交通機関との連携強化

ICT活用・自動運転社会への対応

### II 新たな広域道路交通計画の策定

- 各地域において中長期的な観点からビジョン、計画を策定（定期的に見直し）

「**平常時・災害時**」を問わない「**物流・人流**」の確保・活性化

(1)

**広域道路ネットワーク**  
計画

(2)

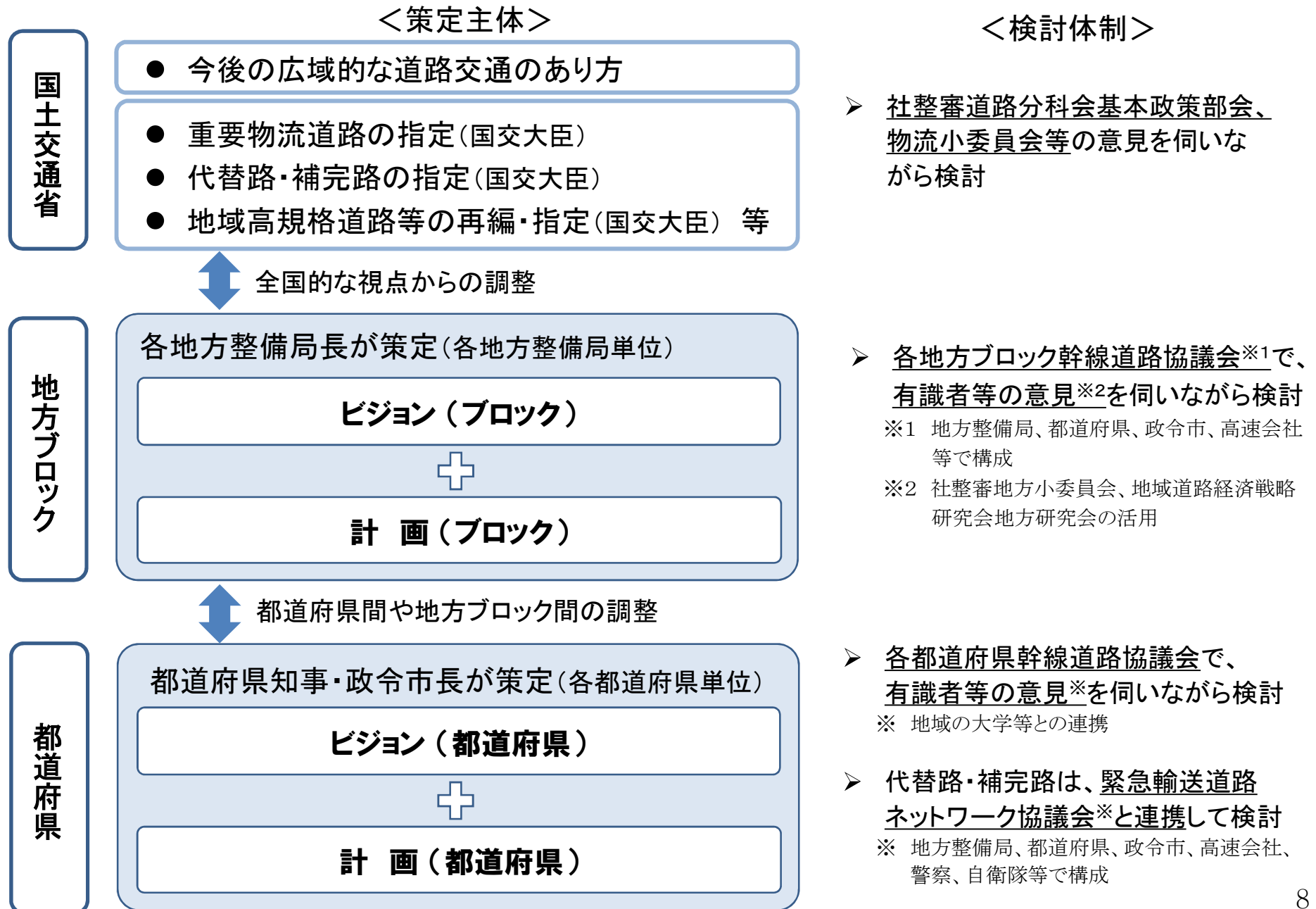
**交通・防災拠点**  
計画

(3)

**ICT交通マネジメント**  
計画

重要物流道路の指定・地域高規格道路等の広域道路ネットワークの再編 等

## 新たな計画の策定主体・検討体制(案)



## 広域道路交通ビジョンの主な構成(案)

### 1. 地域の将来像

- 地域の社会・経済の現状や見通しを踏まえた目指すべき姿について整理  
(既存の地域における総合的なビジョン等をベースに検討)

### 2. 広域的な交通の課題と取組

- 地域における鉄道、海上、航空を含めた広域的な交通の課題や取組について、平常時・災害時及び物流・人流の観点から総合的に整理
- ICTや自動運転等の技術革新を踏まえた新たな取組についても整理

### 3. 広域的な道路交通の基本方針

- 地域における広域的な道路交通に関する今後の方向性について、平常時・災害時及び物流・人流の観点から、ネットワーク・拠点・マネジメントの3つの基本方針を整理

#### (1) 広域道路ネットワーク

高規格幹線道路を補完する広域道路ネットワークを中心に、

- 地域や拠点間連絡の方向性  
(必要な計画路線、路線再編含む)
- 災害時のネットワークの代替機能強化の方向性 等

#### (2) 交通・防災拠点

- 地域の主要な交通拠点に関する、道路と各交通機関の連携強化の方向性
- 災害時の物資輸送や避難等の主要な防災拠点の機能強化等の方向性 等

#### (3) ICT交通マネジメント

- ICT等を活用した道路の情報収集や活用の方向性
- 他の交通とのデータ連携などサービス向上の方向性
- 主要都市部等における面的なマネジメントの方向性 等

## 広域道路ネットワーク計画の主な検討の視点(案)

### 基本的な考え方

- 地域ビジョンに基づき、高規格幹線道路や、これを補完する広域的な道路ネットワーク(地域高規格、直轄国道等)を中心とした必要な路線の強化や絞り込み等を行いながら、平常時・災害時及び物流・人流の観点を踏まえた具体のネットワーク計画を策定。

#### <平常時>

- ① **都市間ネットワーク(物流・人流共通)**
  - ・ 広域的な主要都市間、及び主要都市と地域の中心都市との間の連携・交流機能の強化
- ② **物流ネットワーク**
  - ・ 主要な物流拠点(空港、港湾、貨物鉄道駅等)と高規格幹線道路等のアクセス強化
  - ・ 都市圏における生産性向上のための環状機能の確保
  - ・ 国際物流を支えるためのラストマイルも含めた国際海上コンテナ車等の円滑な通行の確保
- ③ **観光・交流(人流)ネットワーク**
  - ・ 主要観光地等と高規格幹線道路、主要空港・鉄道駅、国際クルーズ港湾等のアクセス強化
- ④ **その他**
  - ・ 地域の課題(渋滞、事故等)の解消 等

#### <災害時>

- ① **広域的なネットワークの多重性・代替性**
  - ・ ネットワークの防災機能評価を踏まえた、主要都市や中心都市間等の多重性の強化
  - ・ 高規格幹線道路と並行する直轄国道など、基幹道路同士の代替機能の強化
  - ・ 基幹道路に対する地方管理道路による広域的な代替路の確保(基幹道路同士が近接しない場合)
- ② **局所的なネットワークの代替性**
  - ・ 基幹道路の局所的な脆弱箇所(事前通行規制区間等)に対する代替路の確保
  - ・ 基幹道路から防災拠点(自衛隊基地、病院等)への補完路の確保
- ③ **その他**
  - ・ 地域の防災を強化する上で必要な路線の代替・補完路の確保

## 交通・防災拠点 / ICT交通マネジメント計画の主な検討の視点(案)

### <交通・防災拠点計画>

- 地域における中心的な役割を担う主要鉄道駅等の交通拠点について、利用者の利便性の向上や周辺道路の交通課題の解消を図るため、立体道路制度の活用による空間再編や総合交通ターミナルの整備等も含め、官民連携によるモータルコネクト(多様な交通モード間の接続)の強化策に関わる計画を策定。
- 災害時の物資輸送や避難等の主要な拠点となる道の駅や都市部の交通拠点等について、災害情報の集約・発信、防災施設の整備など、ソフト・ハードを含めた防災機能の強化策に関わる計画を策定。



### <ICT交通マネジメント計画>

- ICT等(ETC2.0含む)の革新的な技術を積極的に活用した交通マネジメントの強化に関わる計画を策定。
  - 広域的な道路ネットワークを中心とした、平常時や災害時を含めたデータ収集や利活用の強化
  - 他の交通機関とのデータ連携によるモビリティサービスの強化
  - 主要な都市部等における面的な交通マネジメントの強化
  - ICT等の活用に向けた産学官連携による推進体制の強化 等
- 今後の自動運転社会を見据えた、地域における新たな道路施策を検討するための推進体制や実験計画等について整理。

