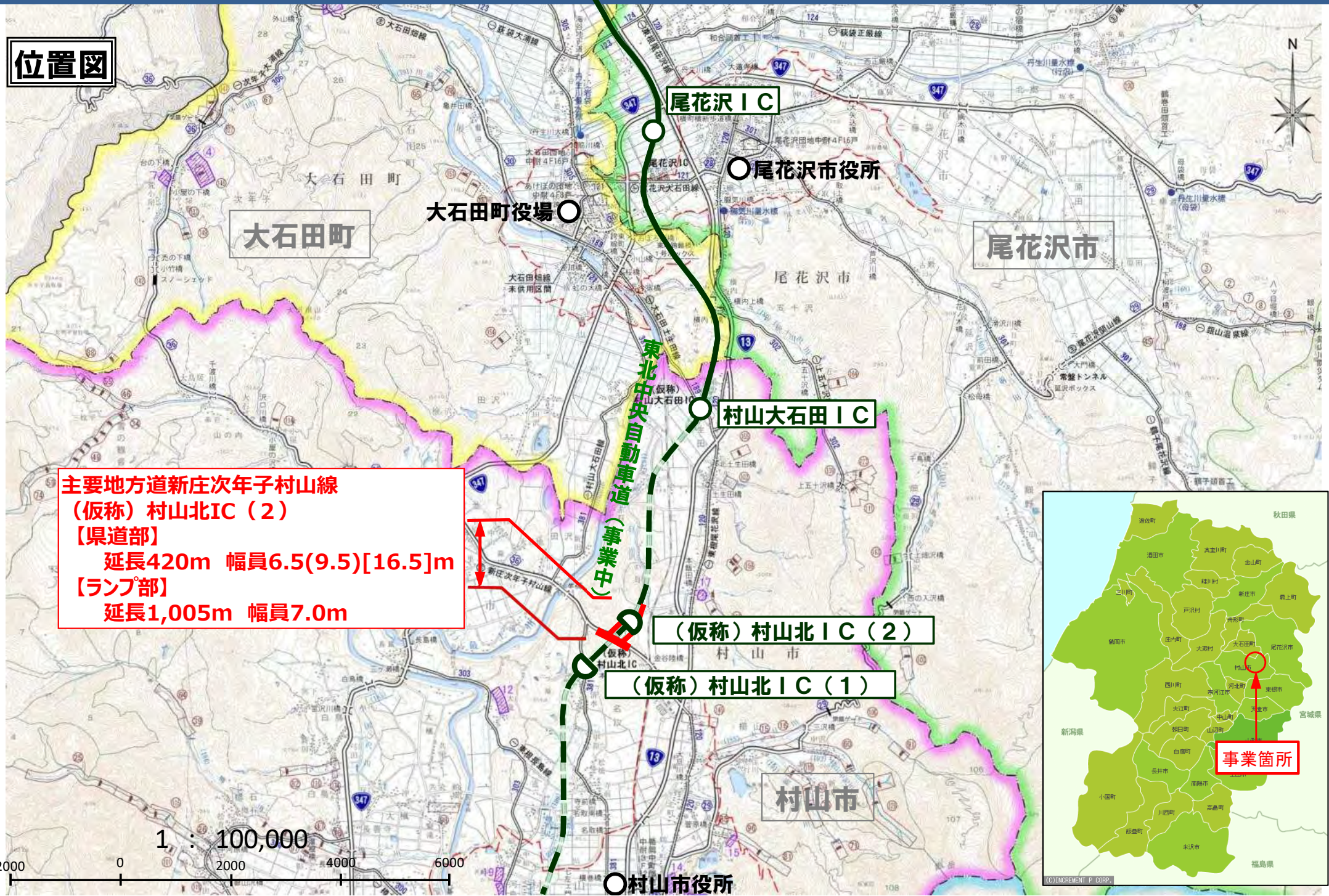


# 【道路事業(改築)】主要地方道新庄次年子村山線 (仮称)村山北IC(2) ⑥

## 位置図



**主要地方道新庄次年子村山線  
(仮称)村山北IC(2)**  
**【県道部】**  
 延長420m 幅員6.5(9.5)[16.5]m  
**【ランプ部】**  
 延長1,005m 幅員7.0m

(仮称)村山北IC(2)

(仮称)村山北IC(1)

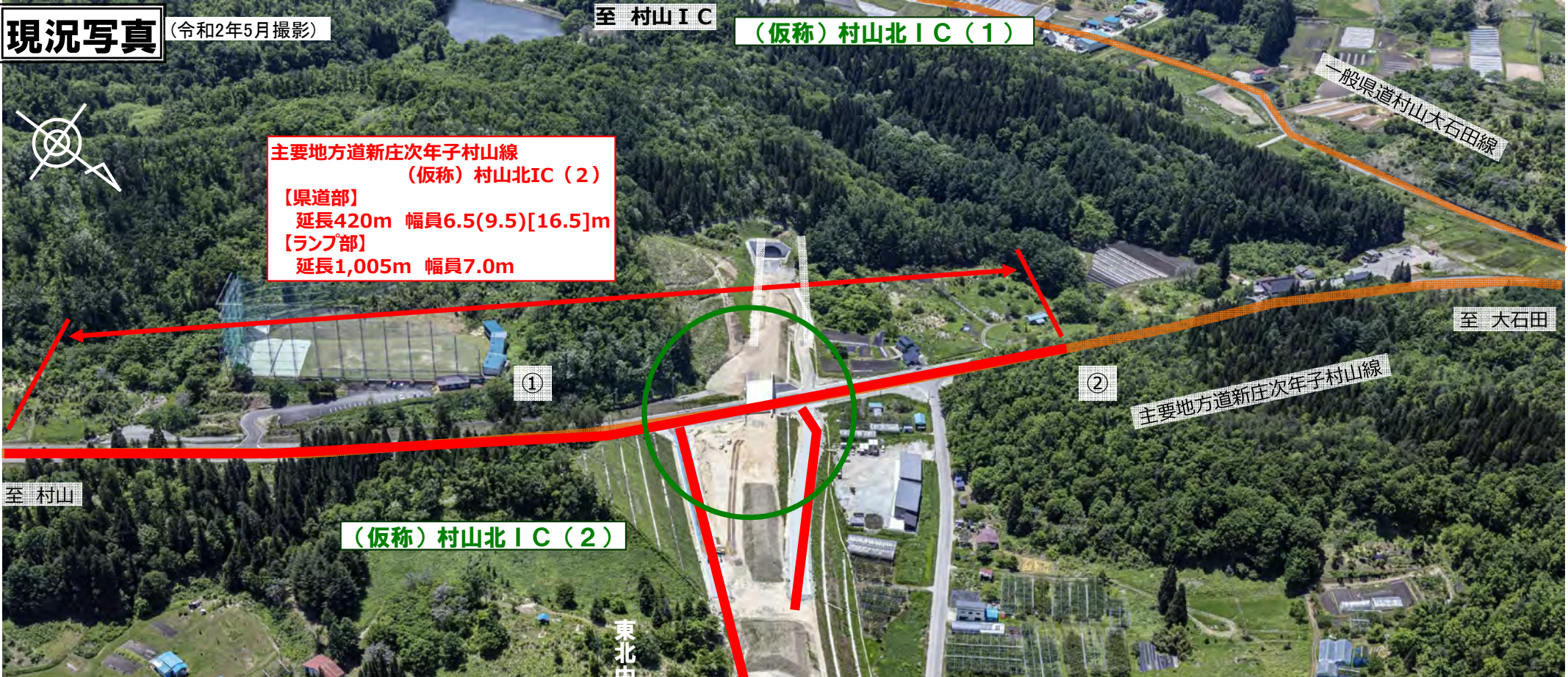


事業箇所

# 【道路事業(改築)】主要地方道新庄次年子村山線 (仮称)村山北IC(2) ⑥

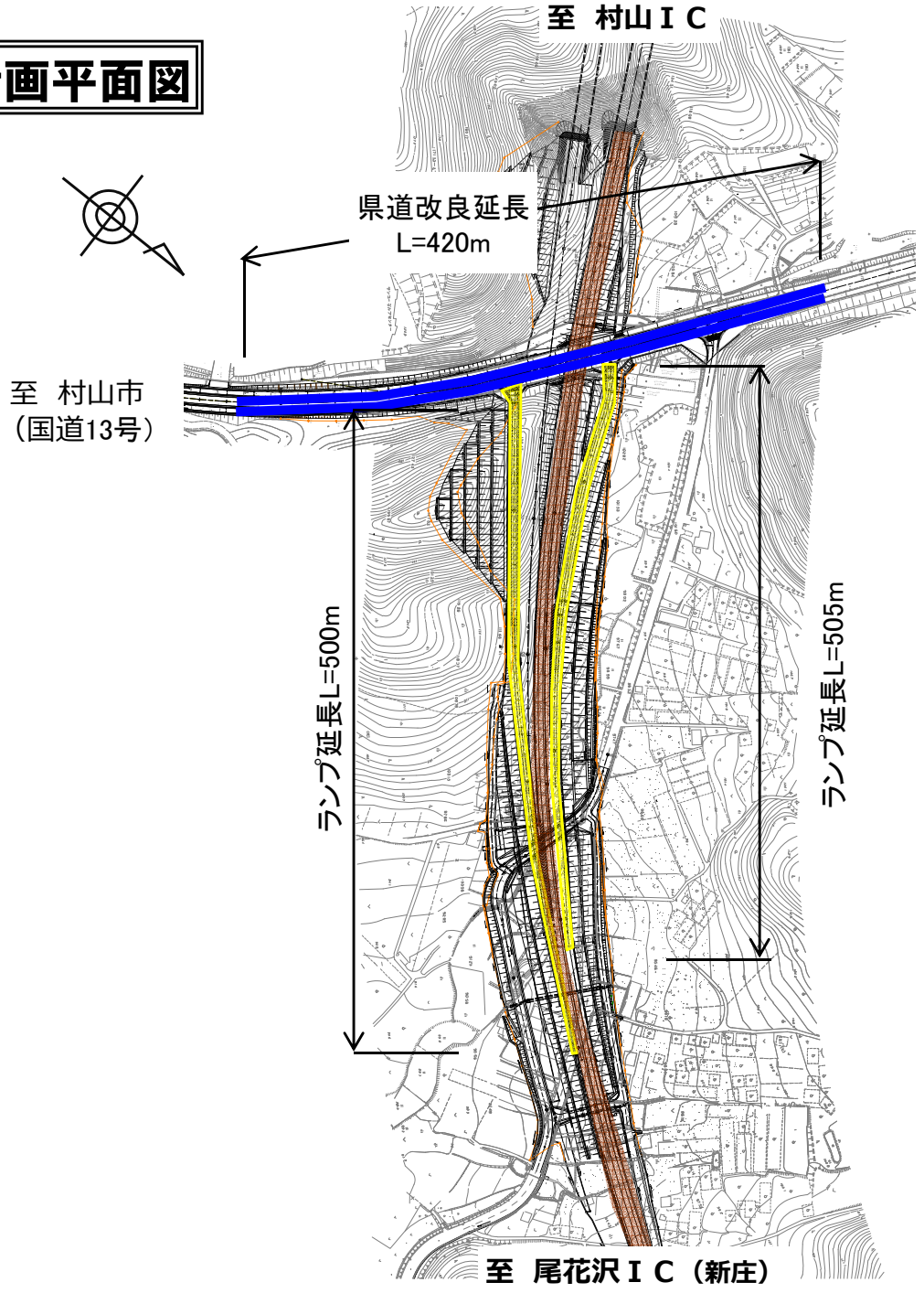
## 現況写真

(令和2年5月撮影)



# 【道路事業(改築)】主要地方道新庄次年子村山線 (仮称)村山北IC(2)

## 計画平面図



	R1年度迄工事実施
	R2年度工事予定
	R3年度以降工事予定

(仮称)村山北IC(2)  
 道路改良区間  
 県道改良 延長 420m  
 ランプ施工 延長1,005m

## 現況及び計画横断面図

